LogisticaTRUCK－Ⅱ距離計算 Ver16(Windows11/10 対応)全国デジタル道路地図 2023 年版 ¥170,500

LogisticaTRUCK-Ⅱ距離計算 Ver16 の新機能（１） 住所チェック 全市区町村コード一覧のエクセル出力

住所(5 桁 JIS 市区町村コード･7 桁郵便番号･住所文字列)のデータチェックをして対応する JIS 市区町村コード･郵便番号を表示します。常時、最新の全市区町村コード一覧のエクセル出力できます。

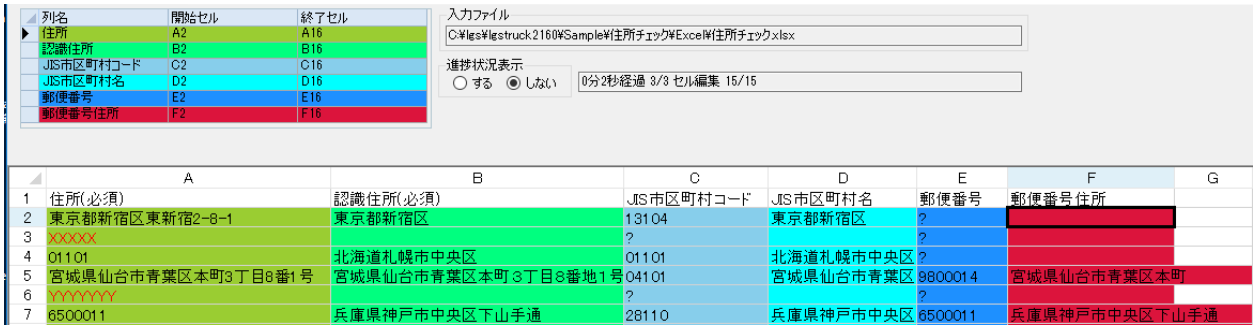

LogisticaTRUCK-Ⅱ距離計算 Ver16 の新機能（２） 拠点客先マトリクス ２列出力

複数拠点住所 客先住所一覧をクロスさせて拠点･客先間の距離を算出します。
拠点客先マトリクスの計算結果は客先数のN列のほかに2列で表示できるようになりました。
客先を全国市区町村とすれば複数拠点 X 全国市区町村の距離程表が作成できます。
全国市区町村一覧は、住所チェック→市区町村コード一覧から常時最新の市区町村コード一覧をエクセル出力できます。

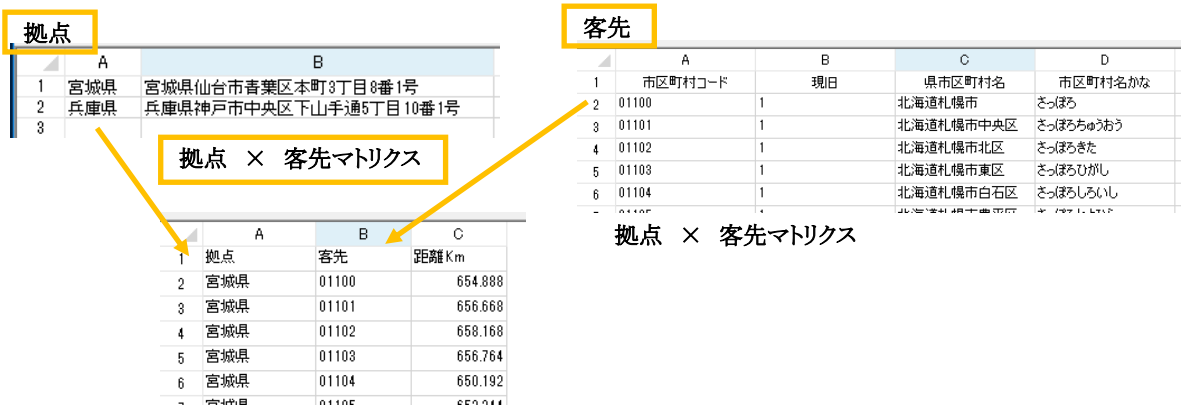

LogisticaTRUCK-Ⅱ距離計算 Ver16 の新機能（３） CSV 距離

起点･終点住所 2 列、大量件数の CSV データを直接処理用データベースに直結、距離計算･CSV 出力時間を短縮します。
従来からある**スレッド距離**ではスレッド画面を経由してデータベースと接続していました。

CSV ①→ ←⑥ スプレッド画面 ②→←⑤ データベース ③→←④ 距離計算

CSV 距離ではスレッド画面はありません。CSV データをデータベースに一括挿入します。
計算結果はデータベースから直接 CSV 出力します。

CSV ①→ ←④ データベース ②→←③ 距離計算

Logistica(ロジスティカ イタリア語で「物流」を意味する)は、株式会社はるかシステム研究所の登録商標です。

LogisticaTRUCK-Ⅱ距離計算 Ver16 の新機能（４） デジタル道路地図 国交省運賃計算

デジタル道路距離で国交省の貸切・特積運賃計算機能が利用できます。
購入初年度 1 年間は無料で国交省の貸切・特積運賃計算機能が利用できます。
2 年目以降は「年間データ更新契約 年間 10,000 円(税抜)」で運賃計算機能を継続利用できます。

収録 昭和・平成・令和各年版貸切・特積運賃タリフ一覧

収録する運賃タリフは以下の通りです。

種別	年版	通達日付	基本運賃
一般貨物自動車運送事業積合せ運賃	昭和 55 年積合せ運賃	昭和 55 年 5 月 16 日付	基準運賃率表 基本運賃 普通基準 1.0 普通上限 1.1 普通下限 0.9
	昭和 57 年積合せ運賃	昭和 57 年	
	昭和 60 年積合せ運賃	昭和 60 年 6 月 18 日付	
	平成 1 年積合せ運賃	平成 1 年 3 月 17 日付	
	平成 2 年積合せ運賃	平成 2 年 12 月 1 日付	
	平成 7 年積合せ運賃	平成 6 年 2 月 15 日付	
	平成 11 年積合せ運賃	平成 11 年 3 月 26 日付	
一般貨物自動車運送業貸切運賃	昭和 55 年貸切車扱距離制運賃	昭和 55 年 5 月 16 日付	札幌陸運局 沖縄総合事務局 仙台陸運局 新潟陸運局 東京陸運局 名古屋陸運局 大阪陸運局 広島陸運局 高松陸運局 福岡陸運局

機能概要

機能	機能概要
最新の全国ﾃﾞｼﾞﾀﾙ道路地図	住友電工システムソリューションのデジタル道路地図 PowerAtlas 2023 年版ｸﾗｲｱﾝﾄ全国道路地図に対応。2022 年 7 月 1 日現在の有料道路及び一般道路、主要な新規開通道路を収録しています。詳しくは https://www.seiss.co.jp/topics/topics/event210.html
道幅 5.5m以上の経路探索でトラック走行距離計算	経路探索用に利用可能な道路地図データ(国道・都道府県道・有料道路(道幅 5.5m 以上)・細街路(幅 3m 以上の道路))を収録。道幅 5.5m以上の経路探索でトラック走行距離を計算します。
経路探索条件	出発地点と到達地点間の距離は、出発・到達地点付近の細街路と出発・到達地点間の道幅 5.5m 以上の主幹道路の距離の合計です。 経路探索条件の時間・距離優先指定で、主幹道路間の走行時間・走行距離の少ない経路を探索します。
拠点客先マトリクス作成	サービス拠点から客先指定場所までの距離・移動時間マトリクスを作成 出力はN件の客先について、N 列・2列の列指定ができます。
住所検索データから道路地図プロット	2023 年 7 月 1 日現在の全国市区町村情報。番地・号数位置までの住所データを収録。住所データを道路地図上の正確な位置にプロットします。
最新の市区町村・郵便番号データ	購入後 1 年間は最新の市区町村・郵便番号(一般郵便番号・個別事業所番号)にデータ更新できます。(2 年目以降、年間データ更新料は¥11,000)

動作環境

必要な機器・環境	機器・環境概要
WindowsPC・OS	WindowsPC環境でインストール Microsoft Windows11/10/Windows8.1
インターネット接続	ライセンス認証のためインターネット接続環境でインストールします。
動作確認・機能確認	ご希望の方には試用版 CD の無料貸出をします。Web からのダウンロードもできます。

Logistica(ロジスティカ イタリア語で「物流」を意味する)は、株式会社はるかシステム研究所の登録商標です。

LogisticaTRUCK-Ⅱ距離計算 Ver16　(1)スレッド距離

①距離運賃計算をする前の Excel シート

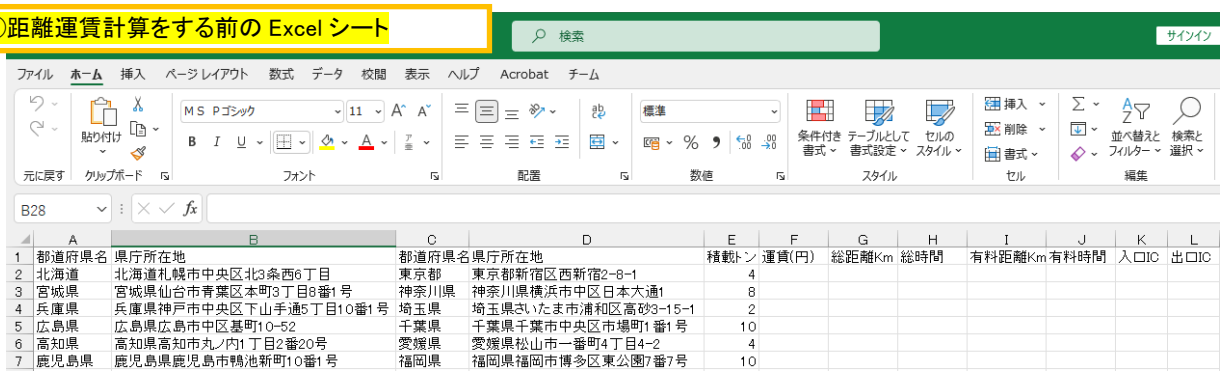

	A	B	C	D	E	F	G	H	I	J	K	L
1	都道府県名	県庁所在地	都道府県名	県庁所在地	積載トン	運賃(円)	総距離Km	総時間	有料距離Km	有料時間	入口IC	出口IC
2	北海道	北海道札幌市中央区北3条西6丁目	東京都	東京都新宿区西新宿2-8-1	4							
3	宮城県	宮城県仙台市青葉区本町3丁目8番1号	神奈川県	神奈川県横浜市中区日本大通1	8							
4	兵庫県	兵庫県神戸市中央区下山手通5丁目10番1号	埼玉県	埼玉県さいたま市浦和区高砂3-15-1	2							
5	広島県	広島県広島市中区基町10-52	千葉県	千葉県千葉市中央区市場町1番1号	10							
6	高知県	高知県高知市丸ノ内1丁目2番20号	愛媛県	愛媛県松山市一番町4丁目4-2	4							
7	鹿児島県	鹿児島県鹿児島市鴨池新町10番1号	福岡県	福岡県福岡市博多区東公園7番7号	10							

②積載重量トン・運賃列をして指定する

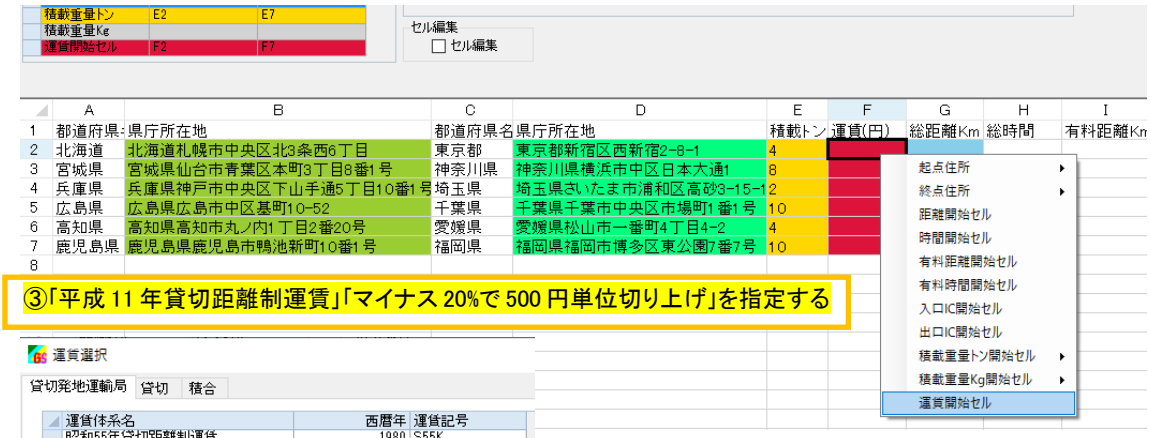

③「平成 11 年貸切距離制運賃」「マイナス 20%で 500 円単位切り上げ」を指定する

運賃体系名	西暦年	運賃記号
昭和55年貸切距離制運賃	1980	S55K
昭和57年貸切距離制運賃	1982	S57K
昭和60年貸切距離制運賃	1985	S60K
平成1年貸切距離制運賃	1989	H01K
平成2年貸切距離制運賃	1990	H02K
平成7年貸切上限距離制運賃	1995	H07KU
平成7年貸切下限距離制運賃	1995	H07KL
平成9年貸切上限距離制運賃	1997	H09KU
平成9年貸切下限距離制運賃	1997	H09KL
平成11年貸切距離制運賃	1999	H11K
令和2年標準貸切距離制運賃	2020	R02K

④距離運賃計算結果

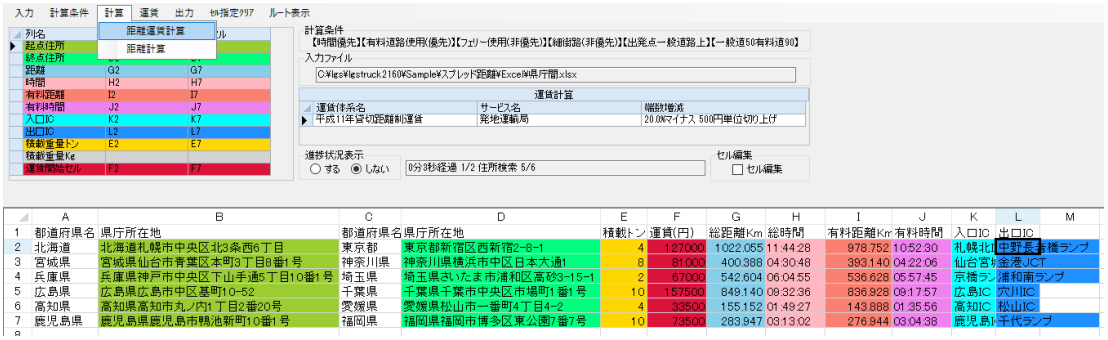

	A	B	C	D	E	F	G	H	I	J	K	L	M
1	都道府県名	県庁所在地	都道府県名	県庁所在地	積載トン	運賃(円)	総距離Km	総時間	有料距離Km	有料時間	入口IC	出口IC	
2	北海道	北海道札幌市中央区北3条西6丁目	東京都	東京都新宿区西新宿2-8-1	4	127000	1022.055	11.44:28	978.752	10.52:30	札幌北IC	中野長者橋ランプ	
3	宮城県	宮城県仙台市青葉区本町3丁目8番1号	神奈川県	神奈川県横浜市中区日本大通1	8	81000	400.388	04.30:48	393.132	04.22:06	仙台宮町	金港JCT	
4	兵庫県	兵庫県神戸市中央区下山手通5丁目10番1号	埼玉県	埼玉県さいたま市浦和区高砂3-15-1	2	67000	542.604	06.04:55	536.628	05.57:45	京橋ラン	浦和南ランプ	
5	広島県	広島県広島市中区基町10-52	千葉県	千葉県千葉市中央区市場町1番1号	10	157500	849.140	09.32:36	836.928	09.17:57	広島IC	穴川IC	
6	高知県	高知県高知市丸ノ内1丁目2番20号	愛媛県	愛媛県松山市一番町4丁目4-2	4	33500	155.152	01.49:27	143.888	01.35:56	高知IC	松山IC	
7	鹿児島県	鹿児島県鹿児島市鴨池新町10番1号	福岡県	福岡県福岡市博多区東公園7番7号	10	73500	283.947	03.13:02	276.944	03.04:38	鹿児島IC	千代ランプ	

⑤距離運賃計算結果を Excel ファイルを出力する

	A	B	C	D	E	F	G	H	I	J	K	L	M
1	都道府県名	県庁所在地	都道府県名	県庁所在地	積載トン	運賃(円)	総距離Km	総時間	有料距離Km	有料時間	入口IC	出口IC	
2	北海道	北海道札幌市中央区北3条西6丁目	東京都	東京都新宿区西新宿2-8-1	4	127000	1022.081	11.44:30	978.764	10.52:31	札幌北IC	中野長者橋ランプ	
3	宮城県	宮城県仙台市青葉区本町3丁目8番1号	神奈川県	神奈川県横浜市中区日本大通1	8	81000	400.392	04.30:48	393.132	04.22:05	仙台宮町	金港JCT	
4	兵庫県	兵庫県神戸市中央区下山手通5丁目10番1号	埼玉県	埼玉県さいたま市浦和区高砂3-15-1	2	67000	542.604	06.04:55	536.628	05.57:45	京橋ラン	浦和南ランプ	
5	広島県	広島県広島市中区基町10-52	千葉県	千葉県千葉市中央区市場町1番1号	10	157500	849.144	09.32:36	836.932	09.17:57	広島IC	穴川IC	
6	高知県	高知県高知市丸ノ内1丁目2番20号	愛媛県	愛媛県松山市一番町4丁目4-2	4	33500	155.152	01.49:27	143.888	01.35:56	高知IC	松山IC	
7	鹿児島県	鹿児島県鹿児島市鴨池新町10番1号	福岡県	福岡県福岡市博多区東公園7番7号	10	73500	283.951	03.13:03	276.944	03.04:38	鹿児島IC	千代ランプ	

Logistica(ロジスティカ　イタリア語で「物流」を意味する)は、株式会社はるかシステム研究所の登録商標です。

LogisticaTRUCK-Ⅱ距離計算 Ver16　(2)起終経由点距離

計算条件 【時間優先】【有料道路使用(優先)】【フェリー使用(非優先)】【細街路(非優先)】

		経由点
起点	東京都新宿区	青森フェリーターミナル,0380002,青森県青森市沖館 2 丁目 12 番 1 号
終点	北海道札幌中央区	函館フェリーターミナル,0410821,北海道函館市港町 3 丁目 19 番 2 号

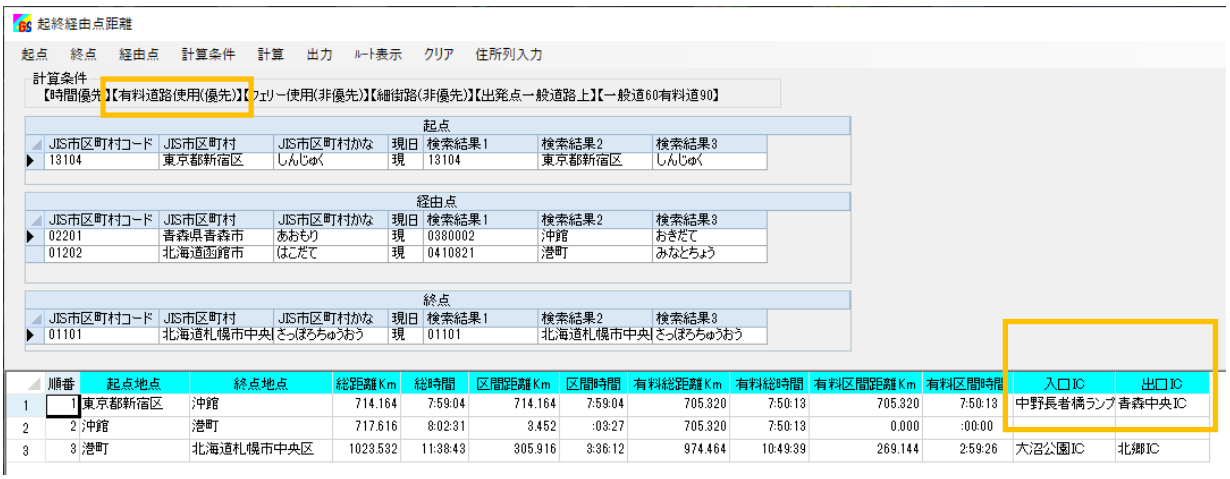

Logistica(ロジスティカ イタリア語で「物流」を意味する)は、株式会社はるかシステム研究所の登録商標です。

LogisticaTRUCK-Ⅱ距離計算 Ver16　　(3)起点一括距離

計算条件 【時間優先】【有料道路使用(優先)】【フェリー使用(非優先)】【細街路(非優先)】
起点　東京都新宿区　　終点　全市区町村(現)

①終点　全市区町村

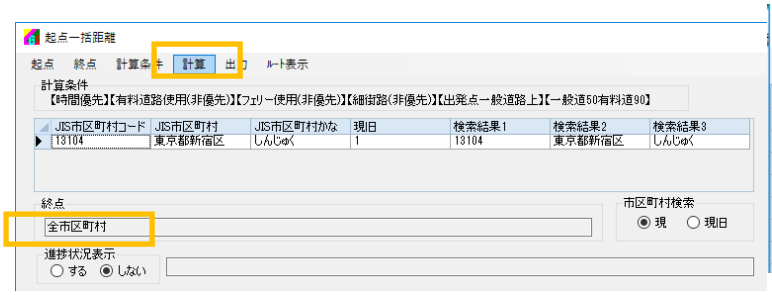

②起点一括距離計算結果

順番	起点コード	起点住所	起点かな	終点コード	終点住所	終点かな	距離Km	総時間	有料距離Km	有料総時間	入口IC	出口IC	エラー状況
1848	13104	東京都新宿区	しんじゅく	46201	鹿児島県鹿児島市	かごしま	1341.212	15:31:44	1304.516	14:27:36			
1849	13104	東京都新宿区	しんじゅく	46203	鹿児島県鹿屋市	かのや	542.064	07:07:34	496.112	05:21:24			
1850	13104	東京都新宿区	しんじゅく	46204	鹿児島県枕崎市	まくらざき	1394.868	16:32:04	1336.428	14:51:04			
1851	13104	東京都新宿区	しんじゅく	46206	鹿児島県阿久根市	あくね	1291.836	15:57:25	1200.108	13:20:40			
1852	13104	東京都新宿区	しんじゅく	46208	鹿児島県出水市	いずみ	1276.136	15:29:48	1200.108	13:20:40			
1853	13104	東京都新宿区	しんじゅく	46210	鹿児島県指宿市	いぶすき	1388.026	16:18:41	1336.428	14:51:04			
1854	13104	東京都新宿区	しんじゅく	46213	鹿児島県西之表市	にしのおもて	1343.398	15:39:25	1304.516	14:27:36			
1855	13104	東京都新宿区	しんじゅく	46214	鹿児島県垂水市	たるみず	564.352	07:39:38	496.112	05:21:24			

③Excel 出力

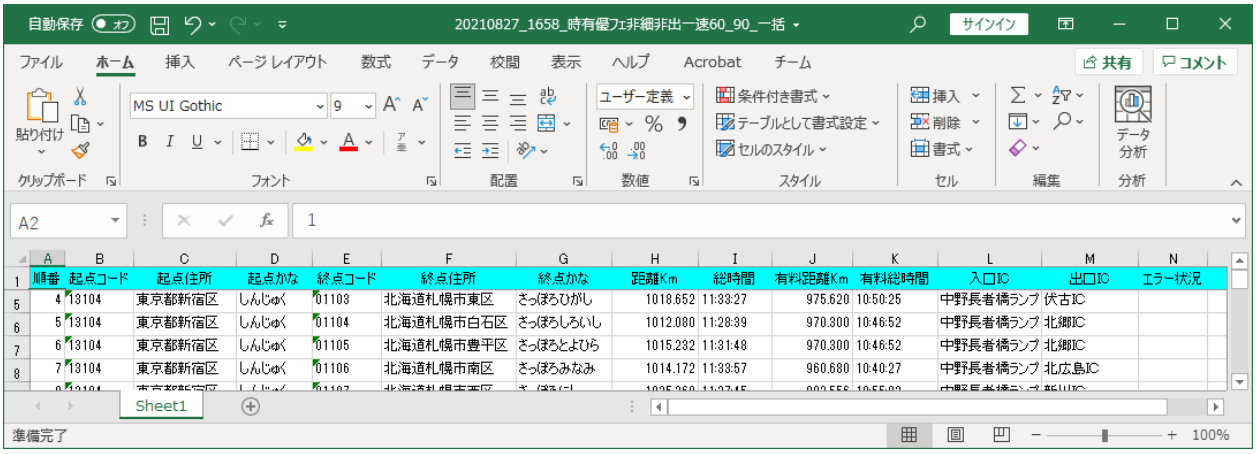

	順番	起点コード	起点住所	起点かな	終点コード	終点住所	終点かな	距離Km	総時間	有料距離Km	有料総時間	入口IC	出口IC	エラー状況
5	4	13104	東京都新宿区	しんじゅく	01103	北海道札幌市東区	さっぽろひがし	1018.652	11:33:27	975.620	10:50:25	中野長者橋ランプ	伏古IC	
6	5	13104	東京都新宿区	しんじゅく	01104	北海道札幌市白石区	さっぽろしろいし	1012.080	11:28:39	970.300	10:46:52	中野長者橋ランプ	北郷IC	
7	6	13104	東京都新宿区	しんじゅく	01105	北海道札幌市豊平区	さっぽろとよひら	1015.232	11:31:48	970.300	10:46:52	中野長者橋ランプ	北郷IC	
8	7	13104	東京都新宿区	しんじゅく	01106	北海道札幌市南区	さっぽろみなみ	1014.172	11:33:57	960.680	10:40:27	中野長者橋ランプ	北広島IC	

Logistica(ロジスティカ　イタリア語で「物流」を意味する)は、株式会社はるかシステム研究所の登録商標です。

LogisticaTRUCK-Ⅱ距離計算 Ver16　(4)スレッド分布

都道府県別　県庁所在地　人口　分類列からなる都道府県別人口データ CSV ファイルを取り込んで県庁所在地を道路地図上にプロット表示します。県庁所在地は県別人口により色分け表示します。

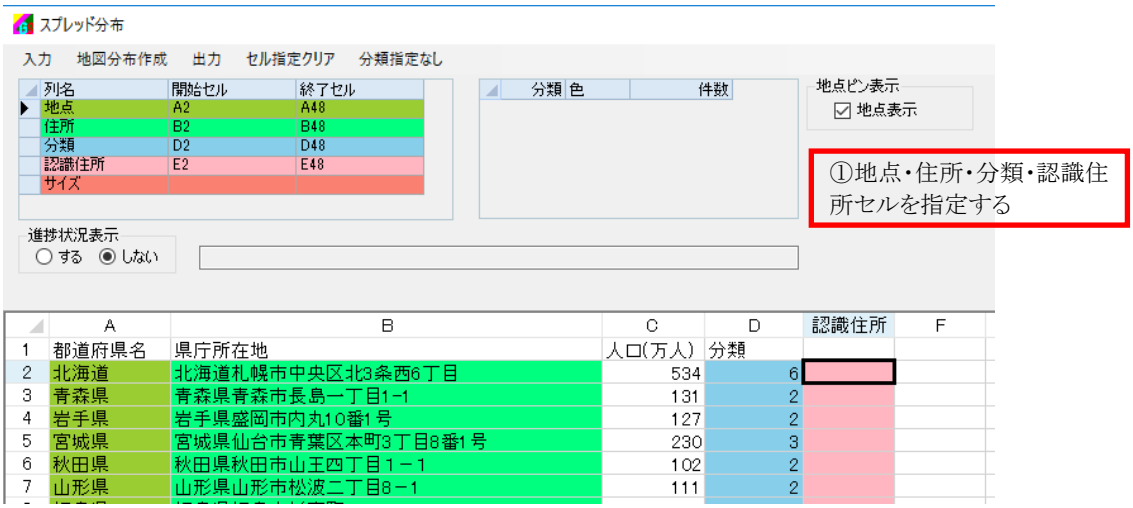

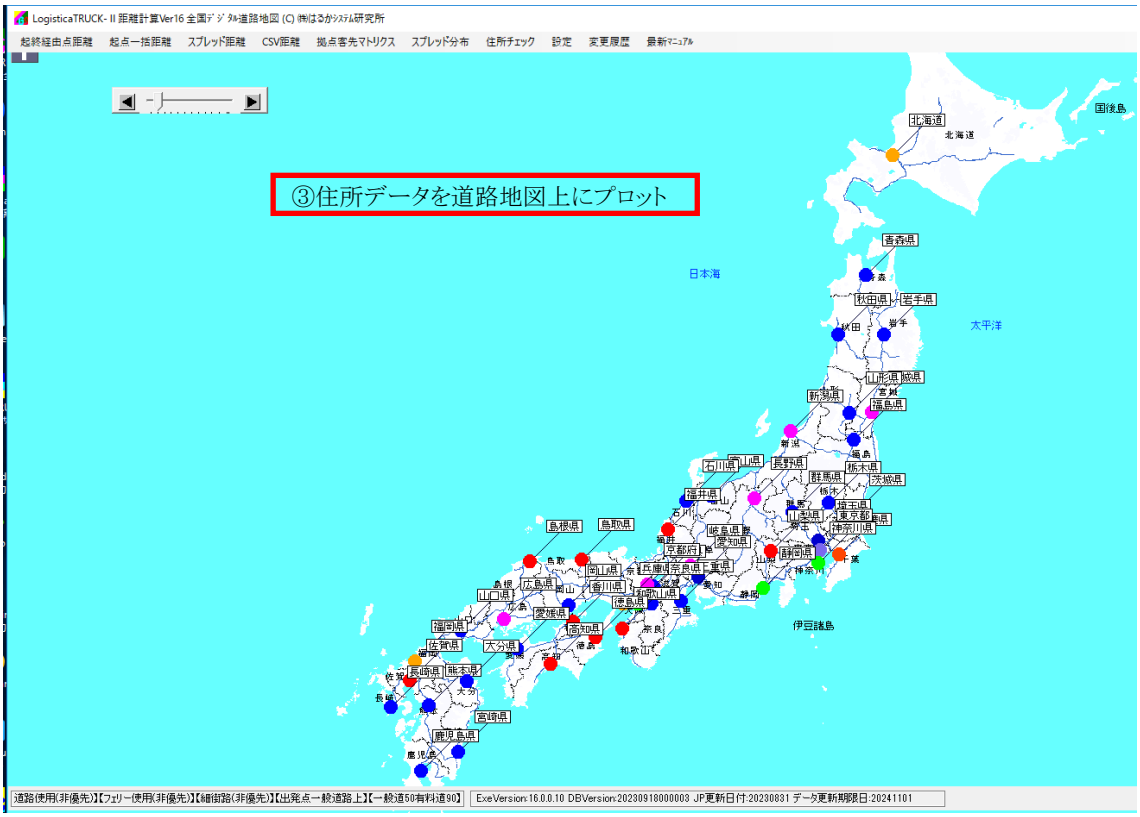

Logistica(ロジスティカ　イタリア語で「物流」を意味する)は、株式会社はるかシステム研究所の登録商標です。

LogisticaTRUCK－Ⅱ距離計算 Ver16　(5)住所チェック

①住所チェックをする Excel ファイル

	A	B	C	D	E	F
1	住所(必須)	認識住所(必須)	JIS市区町村コード	JIS市区町村名	郵便番号	郵便番号住所
2	東京都新宿区東新宿2-8-1					
3	XXXXX					
4	01101					
5	宮城県仙台市青葉区本町3丁目8番1号					
6	YYYYYYY					
7	6500011					
8	広島県広島市中区基町10-52					
9	7800850					
10	8900063					
11	東京都新宿区西新宿2-8-1					

②住所チェックをする

住所チェック

住所読込　住所チェック　出力　セル指定クリア　住所検索　市区町村コード一覧　市区町村変更一覧

列名	開始セル	終了セル
住所	A2	A16
認識住所	B2	B16
JIS市区町村コード	C2	C16
JIS市区町村名	D2	D16
郵便番号	E2	E16
郵便番号住所	F2	F16

入力ファイル
C:¥lgs¥lgstruck2160¥Sample¥住所チェック¥Excel¥住所チェック.xlsx

進捗状況表示
○する　◉しない
0分1秒経過 3/3 セル編集 15/15

	A	B	C	D	E	F	G
1	住所(必須)	認識住所(必須)	JIS市区町村コード	JIS市区町村名	郵便番号	郵便番号住所	
2	東京都新宿区東新宿2-8-1	東京都新宿区	13104	東京都新宿区	?		
3	XXXXX		?		?		
4	01101	北海道札幌市中央区	01101	北海道札幌市中央区	?		
5	宮城県仙台市青葉区本町3丁目8番1号	宮城県仙台市青葉区本町３丁目８番地１号	04101	宮城県仙台市青葉区	9800014	宮城県仙台市青葉区本町	
6	YYYYYYY		?		?		
7	6500011	兵庫県神戸市中央区下山手通	28110	兵庫県神戸市中央区	6500011	兵庫県神戸市中央区下山手通	
8	広島県広島市中区基町10-52	広島県広島市中区基町１０番地５２号	34101	広島県広島市中区	7300011	広島県広島市中区基町	
9	7800850	高知県高知市丸ノ内	39201	高知県高知市	7800850	高知県高知市丸ノ内	
10	8900063	鹿児島県鹿児島市鴨池	46201	鹿児島県鹿児島市	8900063	鹿児島県鹿児島市鴨池	
11	東京都新宿区西新宿2-8-1	東京都新宿区西新宿２丁目８番地１号	13104	東京都新宿区	?		

③Excel出力

Excel シート上でもエラー住所は赤く表示されています。

	住所(必須)	認識住所(必須)	JIS市区町村コード	JIS市区町村名	郵便番号	郵便番号住所
2	東京都新宿区東新宿2-8-1	東京都新宿区	13104	東京都新宿区	?	
3	XXXXX		?		?	
4	01101	北海道札幌市中央区	01101	北海道札幌市中央区	?	
5	宮城県仙台市青葉区本町3丁目8番1号	宮城県仙台市青葉区本町３丁目８番地１号	04101	宮城県仙台市青葉区	9800014	宮城県仙台市青葉区本町
6	YYYYYYY		?		?	
7	6500011	兵庫県神戸市中央区下山手通	28110	兵庫県神戸市中央区	6500011	兵庫県神戸市中央区下山手通
8	広島県広島市中区基町10-52	広島県広島市中区基町１０番地５２号	34101	広島県広島市中区	7300011	広島県広島市中区基町
9	7800850	高知県高知市丸ノ内	39201	高知県高知市	7800850	高知県高知市丸ノ内
10	8900063	鹿児島県鹿児島市鴨池	46201	鹿児島県鹿児島市	8900063	鹿児島県鹿児島市鴨池
11	東京都新宿区西新宿2-8-1	東京都新宿区西新宿２丁目８番地１号	13104	東京都新宿区	?	
12	1638001	東京都新宿区西新宿２丁目８－１	13104	東京都新宿区	1638001	東京都庁 東京都新宿区西新宿２丁目８－１
13	5308201	大阪府大阪市北区大阪府大阪市北区中之	27127	大阪府大阪市北区	5308201	大阪市役所 大阪府大阪市北区大阪府大阪市北区中之島１－３－２０
14	千葉県千葉市中央区市場町1番1号	千葉県千葉市中央区市場町１番地１号	12101	千葉県千葉市中央区	2600855	千葉県千葉市中央区市場町
15	38201	愛媛県松山市	38201	愛媛県松山市	?	
16	8120045	福岡県福岡市博多区東公園	40132	福岡県福岡市博多区	8120045	福岡県福岡市博多区東公園

④最新の市区町村コード一覧

住所チェック

住所読込　住所チェック　出力　セル指定クリア　住所検索　市区町村コード一覧　市区町村変更一覧

列名	開始セル
住所	A2
認識住所	B2
JIS市区町村コード	C2
JIS市区町村名	D2
郵便番号	E2
郵便番号住所	F2

市区町村コード一覧

出力

市区町村選択
◉現在市区町村　○現旧市区町村

	市区町村コード	現旧	県市区町村名	市区町村名かな
1	01100	1	北海道札幌市	さっぽろ
2	01101	1	北海道札幌市中央区	さっぽろちゅうおう
3	01102	1	北海道札幌市北区	さっぽろきた
4	01103	1	北海道札幌市東区	さっぽろひがし
5	01104	1	北海道札幌市白石区	さっぽろしろいし
6	01105	1	北海道札幌市豊平区	さっぽろとよひら
7	01106	1	北海道札幌市南区	さっぽろみなみ

Copyrights(株)はるかシステム研究所 TEL 048(763)8165
Logistica(ロジスティカ　イタリア語で「物流」を意味する)は、株式会社はるかシステム研究所の登録商標です。

LogisticaTRUCK-Ⅱ距離計算 Ver16　(6) 拠点客先マトリクス

全国に展開するサービス拠点から客先の全指定場所までの距離・移動時間マトリクスを作成します。
作成したマトリクスは Excel ファイル出力ができます。

(1)拠点住所開始セル指定

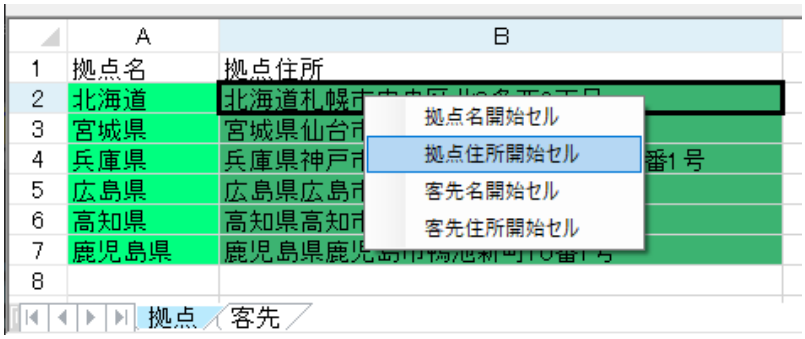

(2)客先住所開始セル指定

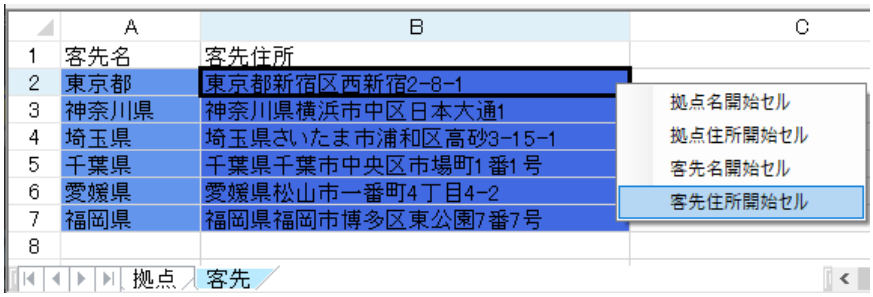

(3)拠点客先マトリクスシート作成

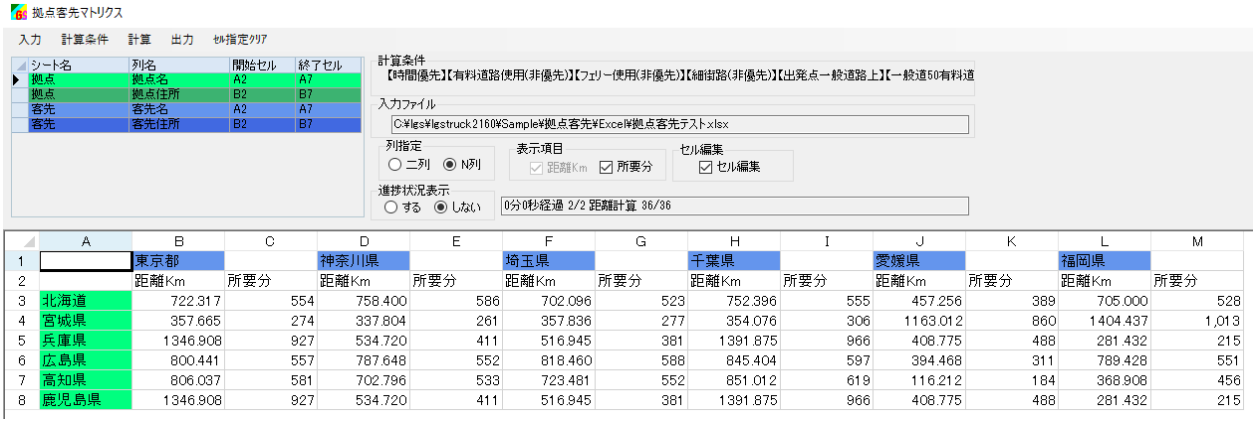

	東京都		神奈川県		埼玉県		千葉県		愛媛県		福岡県	
	距離Km	所要分	距離Km	所要分	距離Km	所要分	距離Km	所要分	距離Km	所要分	距離Km	所要分
北海道	722.317	554	758.400	586	702.096	523	752.396	555	457.256	389	705.000	528
宮城県	357.665	274	337.804	261	357.836	277	354.076	306	1163.012	860	1404.437	1,013
兵庫県	1346.908	927	534.720	411	516.945	381	1391.875	966	408.775	488	281.432	215
広島県	800.441	557	787.648	552	818.460	588	845.404	597	394.468	311	789.428	551
高知県	806.037	581	702.796	533	723.481	552	851.012	619	116.212	184	368.908	456
鹿児島県	1346.908	927	534.720	411	516.945	381	1391.875	966	408.775	488	281.432	215

(4)Excel ファイル出力

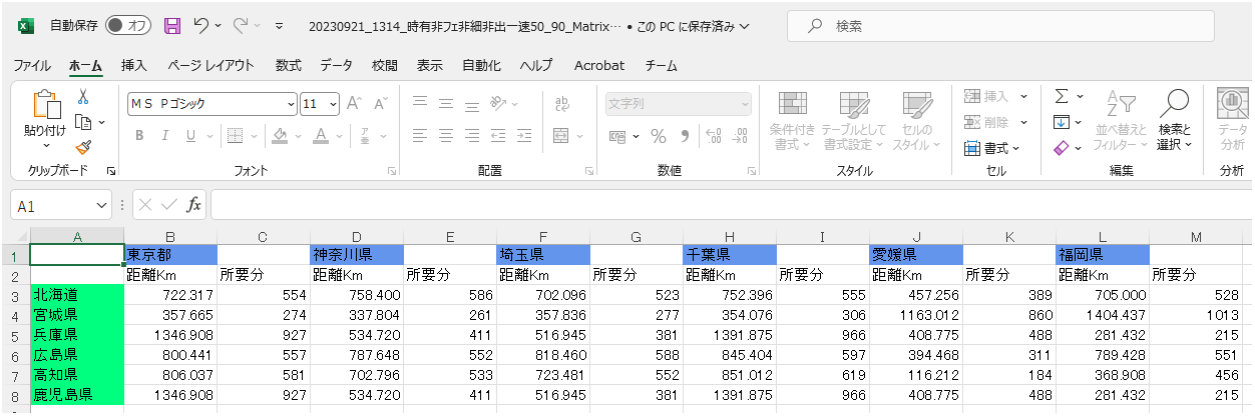

	東京都		神奈川県		埼玉県		千葉県		愛媛県		福岡県	
	距離Km	所要分	距離Km	所要分	距離Km	所要分	距離Km	所要分	距離Km	所要分	距離Km	所要分
北海道	722.317	554	758.400	586	702.096	523	752.396	555	457.256	389	705.000	528
宮城県	357.665	274	337.804	261	357.836	277	354.076	306	1163.012	860	1404.437	1013
兵庫県	1346.908	927	534.720	411	516.945	381	1391.875	966	408.775	488	281.432	215
広島県	800.441	557	787.648	552	818.460	588	845.404	597	394.468	311	789.428	551
高知県	806.037	581	702.796	533	723.481	552	851.012	619	116.212	184	368.908	456
鹿児島県	1346.908	927	534.720	411	516.945	381	1391.875	966	408.775	488	281.432	215

 Copyrights(株)はるかシステム研究所 TEL 048(763)8165
Logistica(ロジスティカ　イタリア語で「物流」を意味する)は、株式会社はるかシステム研究所の登録商標です。

LogisticaTRUCK-Ⅱ距離計算 Ver16　(7) CSV 距離

(1)CSV 距離　入力 CSV ファイル

①ヘッダ行なし
②起点、終点の 2 列
③起点・終点は住所データ(JIS 市区町村コード 5 桁、郵便番号 7 桁、住所文字列の何れか)

01101, 東京都新宿区西新宿 2-8-1
宮城県仙台市青葉区本町 3 丁目 8 番 1 号, 14104
6500011, 11107
広島県広島市中区基町 10-52, 千葉県千葉市中央区市場町 1 番 1 号
7800850, 38201
8900063, 8120045

(2)CSV 距離　計算処理画面

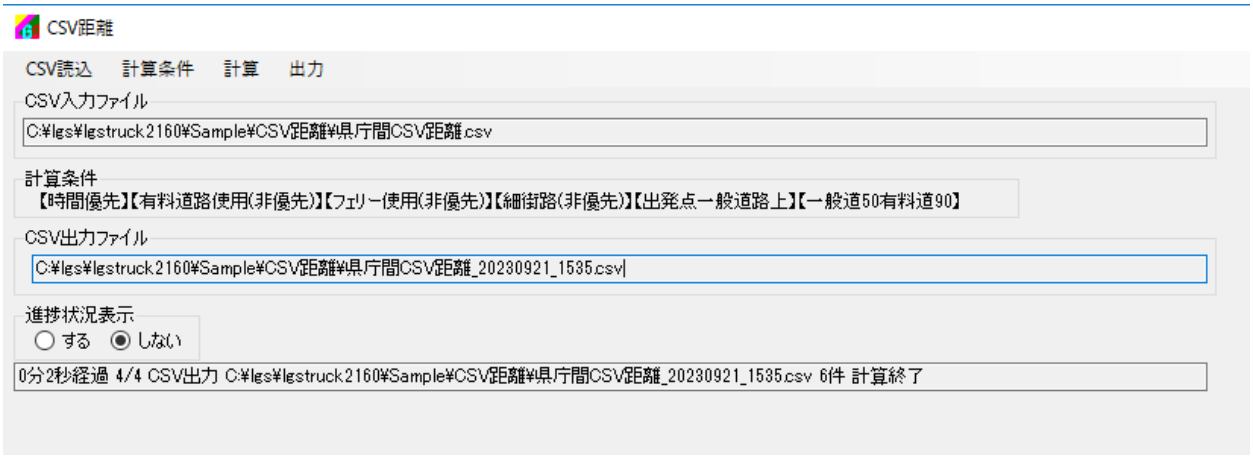

(3)CSV 距離　出力 CSV ファイル

CSV ファイルの出力形式は
①ヘッダ行なし
②起点、終点、距離 Km の 3 列です。

01101, 東京都新宿区西新宿 2-8-1, 1038
宮城県仙台市青葉区本町 3 丁目 8 番 1 号, 14104, 410
6500011, 11107, 603
広島県広島市中区基町 10-52, 千葉県千葉市中央区市場町 1 番 1 号, 941
7800850, 38201, 121
8900063, 8120045, 302

Logistica(ロジスティカ　イタリア語で「物流」を意味する)は、株式会社はるかシステム研究所の登録商標です。

LogisticaTRUCK-Ⅰ距離計算/LogisticaTRUCK-Ⅱ距離計算/LogisticaTRUCK-Ⅲトラック距離運賃計算の機能比較

比較項目	機能	LogisticaTRUCK-Ⅰ距離計算全国営業キロ程図版 Ver10.0	LogisticaTRUCK-Ⅱ距離計算 Ver16 全国デジタル道路地図 2023 年版	LogisticaTRUCK-Ⅲトラック距離運賃計算 Ver12
リリース日		2021.9.22	2022.5.10	2021.9.24
距離計算の準拠とするもの	距離計算の準拠とするもの	全国貨物自動車営業キロ程図(昭和47年7月5日貨第 66 号通達に基づいて作成した自動車路線の営業キロ程図)	住友電工システムソリューション㈱製 PowerAtlasVer2 2023 年版全国デジタル道路地図	全国貨物自動車営業キロ程図(昭和47年7月5日貨第 66 号通達に基づいて作成した自動車路線の営業キロ程図)
	距離計算対象地点	営業キロ程図一般道路上の掲載地点	全国デジタル道路地図上の任意の地点	営業キロ程図一般道路上の掲載地点
地点指定	住所文字列	○(指定可)	○(指定可)	○(指定可)
	JIS市区町村コード(5桁)	○(指定可)	○(指定可)	○(指定可)
	郵便番号(一般・事業所)	○(指定可)	○(指定可)	○(指定可)
	住所精度	営業キロ程図の掲載地点(数千地点)にない住所は最寄地点を充てる	番地号数位置まで指定可能	営業キロ程図の掲載地点(数千地点)にない住所は最寄地点を充てる
距離計算モード	計算条件	一般経路優先(最短経路)または営業キロ程図上の主要(緑色)経路を優先するモードで距離を計算する	カーナビと同様に、時間・距離優先、一般道路・有料道路優先、細街路優先、フェリー優先を指定して距離を計算する	一般経路優先(最短経路)または営業キロ程図上の主要(緑色)経路を優先するモードで距離を計算する
地図表示	地図	電子キロ程図を表示する	全国デジタル道路地図を表示する	電子キロ程図を表示する
	ルート表示	経路を電子キロ程図・テキスト表示する	地図上でルートを表示する	経路を電子キロ程図・テキスト表示する
	地点・分布表示	なし	地図上に指定地点を色分けして表示する	なし
	拠点配置・エリア最適化	なし	地図上に拠点配置・エリア最適化を表示する	なし
CSV ファイルから距離計算	起点・終点が同じ CSV ファイルから	Excel 距離計算で Excel シート・CSV ファイルを直接距離計算する	Excel 距離計算で Excel シート・CSV ファイルを直接距離運賃計算する	Excel 距離運賃計算で Excel シート・CSV ファイルを直接距離運賃計算する
	起点・終点が別 CSV ファイルから			
Excel シート距離計算	Excel2016/2012/2007 シート距離計算			
運賃計算	運賃タリフ	なし	昭和 55 年～令和 2 年の**一般貨物自動車運送事業積合せ・貸切運賃**	昭和 55 年～令和 2 年の**一般貨物自動車運送事業積合せ・貸切運賃 独自設定運賃**
地点間の計算	複数起点・複数終点の組み合わせ	できる	できる	できる
	経由点の指定	できる	できる	できる
データ更新	新規発生の市区町村コード・郵便番号	データ更新期間内は常時最新の住所(市区町村・郵便番号)で距離計算する	データ更新期間内は常時最新の住所(市区町村・郵便番号)で距離計算する	データ更新期間内は常時最新の住所(市区町村・郵便番号)で距離計算する
既存のアプリケーションへの機能組み込み	距離計算・運賃計算機能	LogisticaTRUCKServer-Ⅰ距離計算 DB・アプリケーションサーバ API で距離計算機能を組み込む	LogisticaTRUCKServer-Ⅱ(SQLServer・Oracle 版)距離計算 DB・アプリケーションサーバ API で距離計算機能を組み込む	LogisticaTRUCKServer-Ⅲ距離運賃計算 SQLServer 版 DB・アプリケーションサーバで距離・運賃計算機能を組み込む
価格	価格(税込)	¥52,800	¥170,,500,	¥99,000

Logistica(ロジスティカ イタリア語で「物流」を意味する)は、株式会社はるかシステム研究所の登録商標です。

LogisticaTRUCK-Ⅱ距離計算 Ver16 全国デジタル道路地図 2023 年版評価・検討・ご購入までの流れ

【1】動作環境

DM・弊社 HP をご覧になり、試用版 CD の無料貸出をご希望の場合は、まず動作環境を満たす PC があることを確認します。

LogisticaTRUCK-Ⅱ距離計算 Ver16 全国ﾃﾞｼﾞﾀﾙ道路地図 2023 年版を使用するために、必要な動作環境

必要な機器・環境	機器・環境概要
WindowsPC・OS	WindowsPC環境で DVD/CD からインストールします。 Microsoft Windows11/10/Windows8.1
インターネット接続	ライセンス認証のためインターネット接続環境でインストールします。 また、インターネット接続環境で年間データ更新をします。

【2】試用版CD無料貸出のお申し込み

同封の FAX 用紙または メール・HP から Web 申し込みまたは御電話願います。 試用版 CD とマニュアルを送付します。

【3】評価

試用版 CD に同封のマニュアルを参照の上、PC にインストールして、動作確認と評価をします。
試用期間はインストール後 10 日間。評価終了後は、貸出物一式は郵送などで返却していただきます。無料貸出はこれで、完了です。試用期間の延長、および試用時のご質問もお受けします。

【4】説明デモのお申し込み

説明デモをご希望の方は、同封の FAX 用紙または メール 、御電話でご連絡ください。

【5】ご購入のお申し込み

ご購入希望の場合は、同封の FAX 申込用紙をFAXいただくか、またはメール・御電話願います。
商品一式に請求書・納品書を同梱して、送付します。(表示価格は税込、送料は弊社負担)

【6】請求・支払

請求書に弊社の振込先口座を明記しています。購入月翌月末日までに現金振込。(振込手数料はお客様負担)
ヤマト運輸 代金引換をご希望の場合は、ご連絡ください。対応します。

【7】商品構成

LogisticaTRUCK-Ⅱ距離計算 Ver16 全国デジタル道路地図 2023 年版 ¥170,500(税込)

商品は以下のもので構成されています。

LogisticaTRUCK-Ⅱ距離計算 Ver16 全国ﾃﾞｼﾞﾀﾙ道路地図 2023 年版 基本ｿﾌﾄ ｲﾝｽﾄｰﾙ CD ﾏﾆｭｱﾙ
住友電工ｼｽﾃﾑｿﾘｭｰｼｮﾝ㈱製 PowerAtlas全国版 道路地図 2023 年版 DVD
住友電工ﾞｼｽﾃﾑｿﾘｭｰｼｮﾝ㈱製 PowerAtlas全国版 2023 年版 検索ﾃﾞｰﾀ DVD

【8】問い合わせ先

(株)はるかシステム研究所 〒344-0041 埼玉県春日部市増富 437-7
TEL 048(763)8165 FAX 048(763)1828
電子メール:info@harukasystem.co.jp URL :http://www.harukasystem.co.jp

製品名および社名などは、各社の商標または登録商標です。

Logistica(ロジスティカ ｲﾀﾘｱ語で「物流」を意味する)は、株式会社はるかシステム研究所の登録商標です。

LogisticaTRUCK-Ⅱ距離計算 Ver16 (Windows 対応) 試用版 CD送付 ・ ご購入 FAX 申込書

必要事項を御記入の上、下記 FAX 番号へFAXしてください。

048－763－1828

試用版CDのお申し込み

☐ LogisticaTRUCK-Ⅱ距離計算 Ver16 (Windows 対応) の体験版 CD-ROM(無料貸出)送付を申し込みます

御送付先(名刺貼り付けでもかまいません)

送付先住所	〒
御社名	
部署名	
御担当者名	
電話番号	
FAX番号	
電子メール	

御使用予定のパソコン環境について

メーカ・機種名		メモリ容量	GB
使用OS	☐ Windows11 ☐Windows10 ☐Windows8.1	HD 容量	GB

LogisticaTRUCK-Ⅱ距離計算 Ver16 のご購入のお申し込み

申し込み案件	価格(消費税込)	申し込み本数	金額(消費税込)
☐ LogisticaTRUCK-Ⅱ Ver16 地図 DVD ＋ Ver16 基本ソフト CD	170,500 円	本	円

LogisticaTRUCK-Ⅱ距離計算 Ver15 から Ver16/2023 年版への VersionUp ご購入のお申し込み

申し込み案件	価格(消費税込)	申し込み本数	金額(消費税込)
Ver16VerUp 地図 DVD ＋基本ソフト CD	66,000 円	本	円

LogisticaTRUCK-Ⅱ距離計算 Ver14 から Ver16/2023 年版への VersionUp ご購入のお申し込み

申し込み案件	価格(消費税込)	申し込み本数	金額(消費税込)
Ver16VerUp 地図 DVD ＋基本ソフト CD	77,000 円	本	円

LogisticaTRUCK-Ⅱ距離計算 Ver13 から Ver16/2023 年版への VersionUp ご購入のお申し込み

申し込み案件	価格(消費税込)	申し込み本数	金額(消費税込)
Ver16VerUp 地図 DVD＋基本ソフト CD	88,000 円	本	円

LogisticaTRUCK-Ⅱ距離計算 Ver12 以前 から Ver16/2023 年版への VersionUp ご購入のお申し込み

申し込み案件	価格(消費税込)	申し込み本数	金額(消費税込)
Ver16VerUp 地図 DVD＋基本ソフト CD	99,000 円	本	円

LogisticaTRUCK-Ⅱ距離計算 Ver11 以前 から Ver16/2023 年版への VersionUp ご購入のお申し込み

申し込み案件	価格(消費税込)	申し込み本数	金額(消費税込)
Ver16VerUp 地図 DVD＋基本ソフト CD	110,000 円	本	円

LogisticaTRUCK-Ⅱ距離計算 Ver16 15 15 13 12 11 10 Ver9.0 の 年間データ更新 ご購入のお申し込み

申し込み案件	価格(消費税込)	申し込み本数	金額(消費税込)
年間データ更新料(Ver16 運賃計算機能)	11,000 円	本	円

☐御請求先は御送付先と同じです。 ☐御請求先は下記の通りです

請求先住所	〒
御社名	
部署名	
御担当者名	
電話番号	
FAX 番号	
電子メール	

社名などは、各社の商標または登録商標です。

Logistica(ロジスティカ イタリア語で「物流」を意味する)は、株式会社はるかシステム研究所の登録商標です。